




Accès / Access / Accesso

Manoir de la Roussellière

Lieu-dit « La Roussellière »

37600 LOCHES - FRANCE

0033 2 47 94 84 10 - 0033 6 86 86 19 12

		
<p>GPS Code: Long 0°56'28" E - Lat 47°6'2" N</p> <ul style="list-style-type: none"> ☀ En venant de Paris : Autoroute A10 sortie "Amboise / Château Renault" (30 km avant Tours) - puis suivre direction Amboise ; à Amboise, continuer sur la rocade en direction de Bléré (ne pas aller dans le centre d'Amboise), peu avant Bléré, direction Loches sur la droite. ☀ En venant de Bordeaux : Autoroute A10, sortie "Sainte Maure de Touraine" (30 km au sud de Tours) - puis suivre direction Loches (30 Km de ligne droite...) ☀ En venant de Tours, prendre direction "Châteauroux" (RN 143), direction Loches. <p>Une fois à Loches, prendre la rocade direction "Châteauroux" ; prendre la 2ème sortie de la rocade direction "Ligueil". Continuer pendant 2 km direction Ligueil, passer un rond point (toujours direction Ligueil) et 1 km après le rond point, prendre la première à droite direction " La Roussellière" (petit panneau blanc). Faire 700m puis encore à droite direction "La Roussellière" (800m).</p> <p>En venant de Châteauroux par la RN 143, continuer jusqu'à la rocade de Loches, prendre la première sortie de la rocade direction "Ligueil". Continuer pendant 2 km direction Ligueil, passer un rond point (toujours direction Ligueil) et 1 km après le rond point, prendre la première à droite direction " La Roussellière" (petit panneau blanc). Faire 700m puis encore à droite direction "La Roussellière" (800m).</p> <p>Continuer quelques mètres, le parking sera sur votre gauche et indiqué par les panneaux.</p> <p>Nous vous souhaitons un agréable voyage.</p>	<p>GPS Code: Long 0°56'28" E - Lat 47°6'2" N</p> <ul style="list-style-type: none"> ☀ From Bordeaux by autoroute, take the "Sainte Maure de Touraine" exit, 30 kilometers south of Tours, then follow the signs to Loches (30 km straight ahead) ☀ From Paris by autoroute, take the "Amboise-Chateau Renault" exit (30 km north of Tours), then follow the signs to Amboise, but stay on the bypass towards Bléré (don't take the " Amboise centre " direction), and just before Bléré, follow the signs to Loches. ☀ If you are coming from Tours, take direction Châteauroux (RN 143) and continue to Loches. <p>When you arrive in Loches, follow the bypass towards Châteauroux and take the second exit direction "Ligueil" continue for 2km to a roundabout. At the roundabout continue straight on direction "Ligueil" (for about 1km) and take the first right turn signposted (small white sign) "La Rousselière". Follow this country lane through the fields for 700m and you will see another white sign "La Rousselière 800m" on the right handed fork in the road. From this point you can't miss... we are right in front of you in the valley.</p> <p>If you are coming from Châteauroux (RN 143), continue until the Loches bypass. Once on the bypass take the first exit marked direction "Ligueil" continue for 2km to a roundabout. At the roundabout continue straight on direction "Ligueil" (for about 1km) and take the first right turn possible signposted (small white sign) "La Rousselière". Follow this country lane through the fields for 700m and you will see another white sign "La Rousselière 800m" on the right handed fork in the road. From this point you can't miss... we are right in front of you in the valley.....</p> <p>Continue a few meters, the parking will be on your left and indicated by signs.</p> <p>Have a good travel.</p>	<p>Código GPS: Long 0 ° 56'28"E - Lat 47 ° 6'2"N</p> <p>Desde PARIS: Autopista A10 salida "AMBOISE / CHÂTEAU RENAULT" (30 km antes de TOURS) - luego seguir la dirección de AMBOISE, continuar por la carretera dirección BLÉRÉ (no van en el centro de Amboise), poco antes BLÉRÉ dirección LOCHES a la derecha ...</p> <p>Desde BORDEAUX : Autopista A10, salida "SAINTE MAURE DE TOURAINE" (30 km al sur de TOURS) - luego seguir la dirección de LOCHES (30 Km de carretera directa ...)</p> <p>Desde TOURS, tome la dirección "CHÂTEAUROUX" (RN 143), dirección LOCHES.</p> <p>Una vez en LOCHES, tome la carretera de circunvalación en dirección a "CHÂTEAUROUX", tome la 2ª salida de la circunvalación en dirección a "LIGUEIL". Continuar 2 km dirección LIGUEIL, pasar una rotonda (dirección siempre LIGUEIL) y a 1 km después de la rotonda, tome la primera a la derecha dirección "ROUSSELLIERE" (pequeño signo blanco). Haga 700m , pués a la derecha dirección "Roussellière" (800m).</p> <p>Desde CHÂTEAUROUX por la RN 143, continua hasta la circunvalación de LOCHES, tome la primera salida de la circunvalación en dirección a "LIGUEIL". Continuar 2 km dirección LIGUEIL, pasar una rotonda (dirección siempre LIGUEIL) ya 1 km después de la rotonda, tome la primera a la derecha dirección "ROUSSELLIERE" (pequeño signo blanco). Haga 700m, pués a la derecha dirección "ROUSSELLIERE" (800m).</p> <p>Continuar algunos metros, el parking estará a su izquierda y señalizar.</p> <p>Les deseamos un agradable viaje.</p>